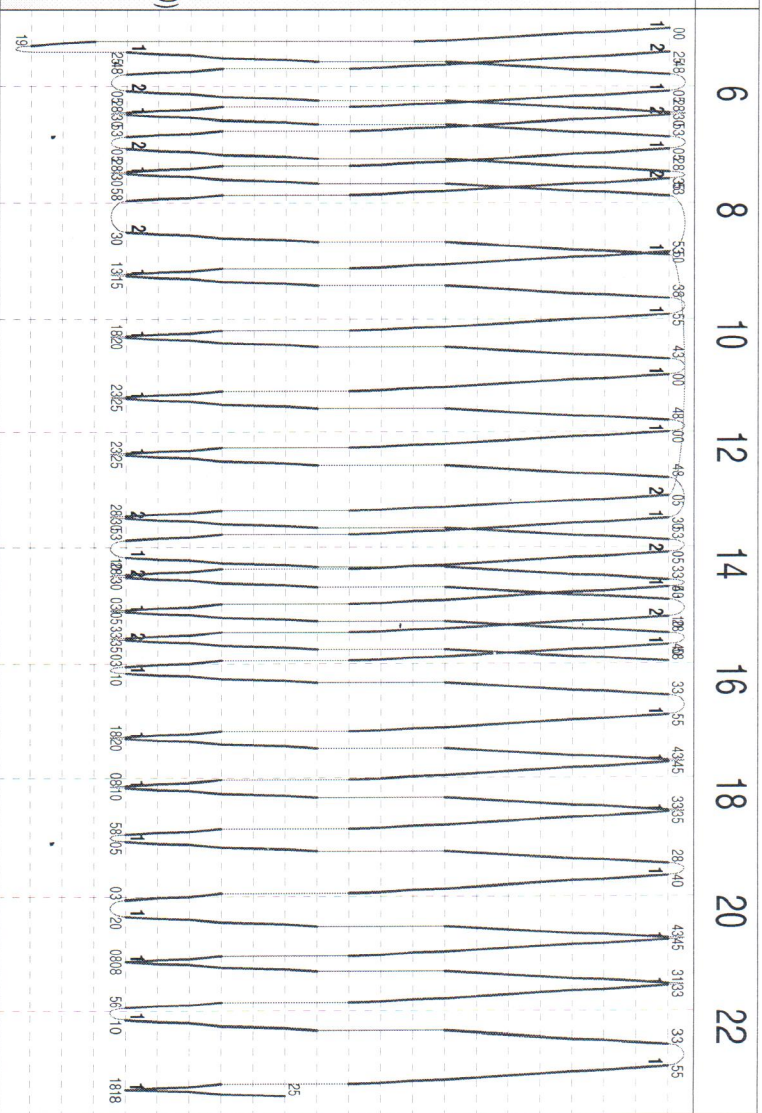


# 125 Rozkład roboczy

	km	suma km	km	suma km	Zwykły	suma	Zwykły	suma	Czasy wyjątkowe
Atki Bożka	↘	↘	↘	↘	↘	↘	↘	↘	
Podhalaska Os. IV	0.7	0.7	0.7	8.9	↘	↘	↘	↘	
Graniczna Spół.Miesz.	0.8	1.5	0.5	8.2	2:00	2:00	2:00	21:00	
Graniczna	0.5	2.0	0.8	7.4	2:00	4:00	1:00	19:00	
A. Pilsuskiego UM	0.8	2.8	0.8	6.9	1:00	5:00	2:00	18:00	
A. Pilsuskiego Os. Pionierów	0.8	3.6	0.4	6.1	2:00	7:00	2:00	16:00	
A. Pilsuskiego Pawilony	0.4	4.0	1.0	5.3	2:00	9:00	2:00	14:00	
11 Listopada Szkoła	1.0	5.0		4.9	2:00	11:00	2:00	12:00	
Urząd Skarbowy	0.6	5.6			2:00	13:00			
Połomska Piekarnia	0.9	6.5			1:00	14:00			
Połomska Szpital	0.4	6.9			2:00	16:00			
11 Listopada Szkoła			0.8	3.9		17:00			
Zdrojowa ZOZ			0.5	3.1		2:00	10:00		
Dolne GS Sklep			0.6	2.6		1:00	8:00		
Połomska Szpital			0.9	2.0		1:00	7:00		
Os. Przyjaźni Moniuszki	0.9	7.8	0.4	1.1	3:00	3:00	6:00		
Os. Przyjaźni Moniuszki	0.4	8.2	0.7	0.7	3:00	20:00	1:00	3:00	
KWK "Jas-Mos"	0.7	8.9			1:00	21:00	2:00	3:00	1:00 (23:18-23:20)
Urząd Skarbowy					2:00	23:00			
Modzławska I	0.9	0.9			2:00	2:00			
KWK "Jas-Mos"	1.2	2.1			3:00	5:00			



125 - Dane eksploatacyjne				
	1	2	razem	
Liczba kursów na linii	34	12	46	
Liczba kursów dojazdowych	0	0	0	
Wozokilometry na linii	295,6	106,8	402,4	
Wozokilometry dojazdowe	0,0	0,0	0,0	
Wozokilometry ogółem	295,6	106,8	402,4	
Wozogodziny ogółem	18:25	10:33	28:58	
Wozogodziny postoju	5:43	5:57	11:40	
Wozogodziny dojazdowe	0:00	0:00	0:00	
Wozogodziny na linii	12:42	4:36	17:18	
Wozogodziny efektywne	12:42	4:36	17:18	
Prędkość eksploatacyjna	16,05	10,12	13,89	
Prędkość komunikacyjna na linii	23,28	23,22	23,26	
Prędkość komunikacyjna	23,28	23,22	23,26	
Ve/Vk	68,96	43,60	59,72	
Jaszczybie	L	295,6	106,8	402,4
Wozokilometry wg gmin:	C	L	D	D%
Jaszczybie	402,4	402,4	0,0	0,0

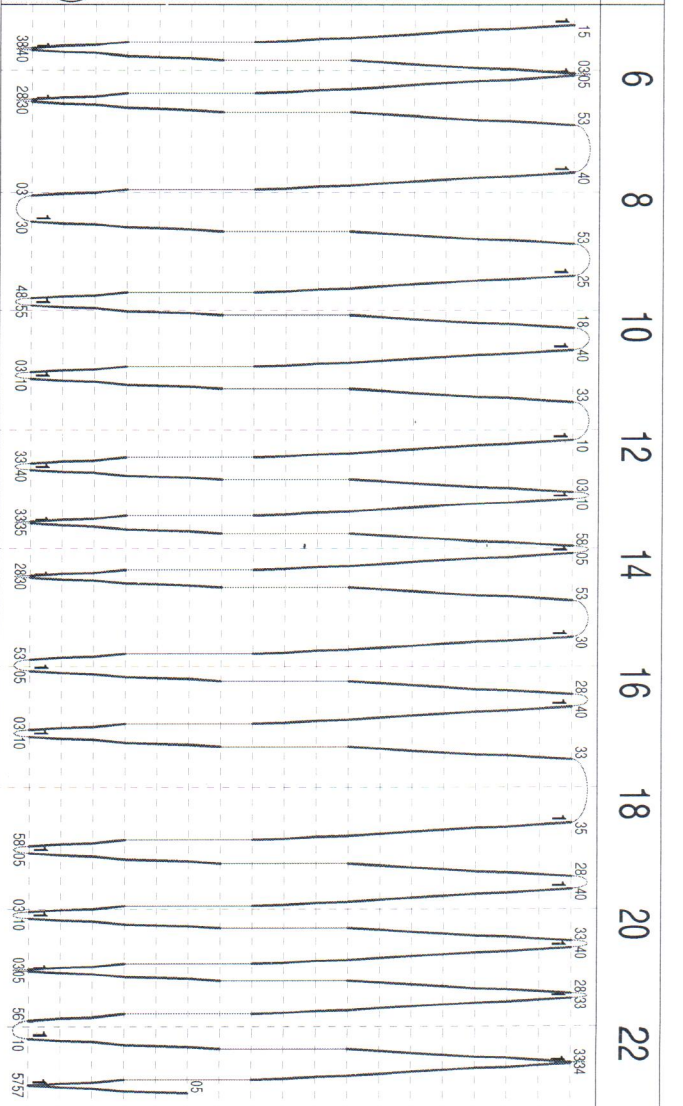






# 125 Rozkład sobotni

	km	suma km	km	suma km	Zwykły	suma	Zwykły	suma	Czasy wyjątkowe
Aki Bożka	↘	↘	↘	↘	↘	↘	↘	↘	
Podhalarska Os. IV	0,7	0,7	0,7	8,9	2:00	2:00	2:00	23:00	
Graniczna Spół. Mieszcz.	0,8	1,5	0,5	8,2	2:00	2:00	2:00	21:00	
Graniczna	0,5	2,0	0,8	7,4	2:00	4:00	1:00	19:00	
AL Pilsudskiego UM	0,8	2,8	0,8	6,9	1:00	5:00	2:00	18:00	
AL Pilsudskiego Os. Pionierów	0,8	3,6	0,4	6,1	2:00	7:00	2:00	16:00	
AL Pilsudskiego Pawlony	0,4	4,0	1,0	5,3	2:00	9:00	2:00	14:00	
11 Listopada Szkoła	1,0	5,0		4,9	2:00	11:00	2:00	12:00	
Urząd Skarbowy	0,6	5,6			2:00	13:00			
Polomska Piekarnia	0,9	6,5			1:00	14:00			
Polomska Szpital	0,4	6,9			2:00	16:00			
11 Listopada Szkoła			0,8	3,9	1:00	17:00			
Zdrojowa ZOZ			0,5	3,1			2,00	10:00	
Dolne GS Sklep			0,6	2,6			1,00	8:00	
Polomska Szpital			0,9	2,0			1,00	7:00	
Os. Przyjazd Szkoła	0,9	7,8	0,4	1,1	3:00	20:00	1,00	6:00	
Os. Przyjazd Monuszeki	0,4	8,2	0,7	0,7	1:00	21:00	2,00	3:00	
KWK "Jas-Mos"	0,7	8,9	↘	↘	2:00	23:00	↘	↘	1:00 (23:18-23:20)



125 - Dane eksploatacyjne				
	1	razem		
Liczba kursów na linii	30	30		
Liczba kursów dojazdowych	0	0		
Wozokilometry na linii	261.2	261.2		
Wozokilometry dojazdowe	0.0	0.0		
Wozokilometry ogółem	261.2	261.2		
Wozogodziny ogółem	17:50	17:50		
Wozogodziny postoju	6:35	6:35		
Wozogodziny dojazdowe	0:00	0:00		
Wozogodziny na linii	11:15	11:15		
Wozogodziny efektywne	11:15	11:15		
Prędkość eksploatacyjna	14.65	14.65		
Prędkość komunikacyjna na linii	23.22	23.22		
Prędkość komunikacyjna	23.22	23.22		
Ve/Vk	%	63.08		
Jastrzębie	L	261.2	261.2	
Wozokilometry wg gmin:	C	L	D	D%
Jastrzębie	261.2	261.2	0.0	0.0



125

Rozkład sobotni KWK "Jas-Mos" - Atki Bożka  
Rozkład ważny od:

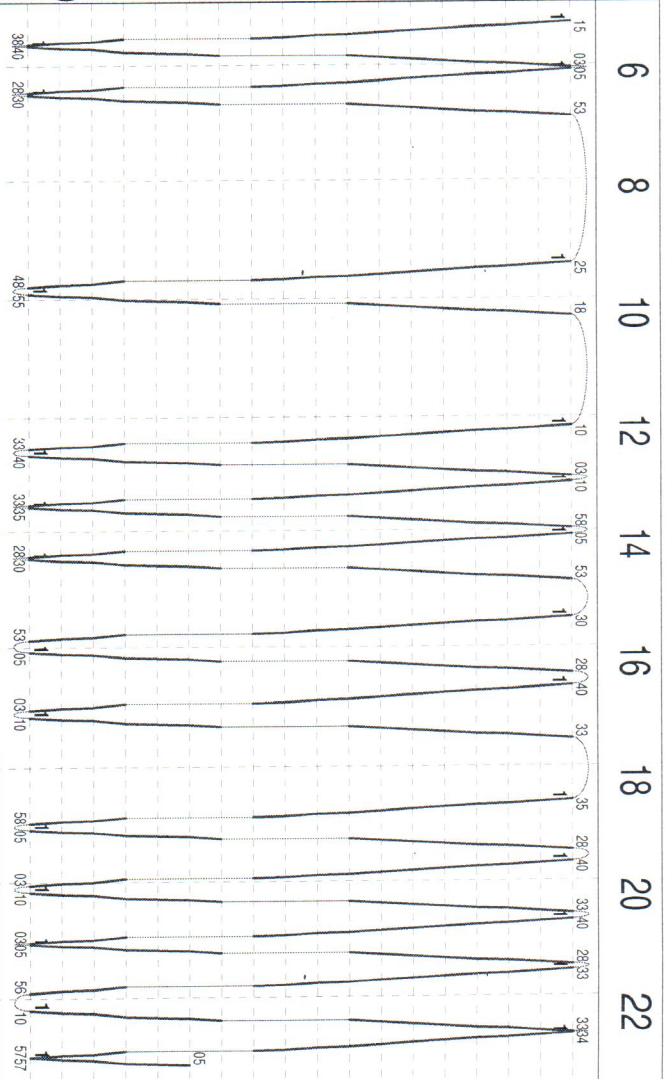
Numer brygady	km	suma	1	1	1	1	1	1	1	1	1	1	1	1	1	1	1	1	1	
KWK "Jas-Mos"	↘	↙	5:40	6:30	8:30	9:55	11:10	12:40	13:35	14:30	16:05	17:10	19:05	20:10	21:05	22:10	22:57			
Os. Przyjaźń Morniszki	0.700	0.700	5:42	6:32	8:32	9:57	11:12	12:42	13:37	14:32	16:07	17:12	19:07	20:12	21:07	22:12	22:59			
Os. Przyjaźń Szkoła	0.400	1.100	5:43	6:33	8:33	9:58	11:13	12:43	13:38	14:33	16:08	17:13	19:08	20:13	21:08	22:13	23:00			
Polomska Szpital	0.900	2.000	5:46	6:36	8:36	10:01	11:16	12:46	13:41	14:36	16:11	17:16	19:11	20:16	21:11	22:16	23:03			
Dojne GS Sklep	0.600	2.600	5:47	6:37	8:37	10:02	11:17	12:47	13:42	14:37	16:12	17:17	19:12	20:17	21:12	22:17	23:04			
Zdrojowa ZOZ	0.500	3.100	5:48	6:38	8:38	10:03	11:18	12:48	13:43	14:38	16:13	17:18	19:13	20:18	21:13	22:18	23:05			
11 Listopada Szkoła	0.800	3.900	5:50	6:40	8:40	10:05	11:20	12:50	13:45	14:40	16:15	17:20	19:15	20:20	21:15	22:20				
A. Piłsudskiego Pawilony	1.000	4.900	5:52	6:42	8:42	10:07	11:22	12:52	13:47	14:42	16:17	17:22	19:17	20:22	21:17	22:22				
A. Piłsudskiego Os.Pionierów	0.400	5.300	5:54	6:44	8:44	10:09	11:24	12:54	13:49	14:44	16:19	17:24	19:19	20:24	21:19	22:24				
A. Piłsudskiego UM	0.800	6.100	5:56	6:46	8:46	10:11	11:26	12:56	13:51	14:46	16:21	17:26	19:21	20:26	21:21	22:26				
Graniczna	0.800	6.900	5:58	6:48	8:48	10:13	11:28	12:58	13:53	14:48	16:23	17:28	19:23	20:28	21:23	22:28				
Graniczna Spół.Miesz.	0.500	7.400	5:59	6:49	8:49	10:14	11:29	12:59	13:54	14:49	16:24	17:29	19:24	20:29	21:24	22:29				
Podhalańska Os. IV	0.800	8.200	6:01	6:51	8:51	10:16	11:31	13:01	13:56	14:51	16:26	17:31	19:26	20:31	21:26	22:31				
Atki Bożka	0.700	8.900	6:03	6:53	8:53	10:18	11:33	13:03	13:58	14:53	16:28	17:33	19:28	20:33	21:28	22:33				





# 125 Rozkład niedzielny

	km	suma km	km	suma km	Zwykły	suma	Zwykły	suma	Czasz wyjątkowe
Aki Bzka	0.7	0.7	0.7	8.9	2:00	23:00	2:00	23:00	
Podhalańska Os. IV	0.8	1.5	0.8	8.2	2:00	21:00	2:00	21:00	
Graniczna Spół.Mieszk.	0.5	2.0	0.8	7.4	2:00	19:00	1:00	19:00	
Graniczna	0.8	2.8	0.8	6.9	1:00	18:00	2:00	18:00	
A. Piłsudskiego UM	0.8	3.6	0.4	6.1	2:00	16:00	2:00	16:00	
A. Piłsudskiego Os. Pionierów	0.4	4.0	1.0	5.3	2:00	14:00	2:00	14:00	
11 Listopada Szkoła	1.0	5.0		4.9	2:00	12:00	2:00	12:00	
Urząd Skarbowy	0.6	5.6			2:00				
Polomska Piekarnia	0.9	6.5			1:00	14:00			
Polomska Szpital	0.4	6.9			2:00	16:00			
11 Listopada Szkoła			0.8	3.9	1:00	17:00	2:00	10:00	
Zdrojowa ZOZ			0.5	3.1	1:00	8:00	1:00	8:00	
Dolne GS Sklep			0.6	2.6	1:00	7:00	1:00	7:00	
Polomska Szpital			0.9	2.0	3:00	6:00	3:00	6:00	
Os. Przyjaźń Skoła	0.9	7.8	0.4	1.1	3:00	3:00	1:00	3:00	
Os. Przyjaźń Monuski	0.4	8.2	0.7	0.7	1:00	2:00	2:00	2:00	
KWK "Jas-Mos"	0.7	8.9			2:00	23:00		1:00 (23:18-23:20)	



125 - Dane eksploatacyjne		1	razem	
Liczba kursów na linii		26	26	
Liczba kursów dojazdowych		0	0	
Wozokilometry na linii	km	225,6	225,6	
Wozokilometry dojazdowe	km	0,0	0,0	
Wozokilometry ogółem	km	225,6	225,6	
Wozogodziny ogółem	h	17:50	17:50	
Wozogodziny postoju	h	8:07	8:07	
Wozogodziny dojazdowe	h	0:00	0:00	
Wozogodziny na linii	h	9:43	9:43	
Wozogodziny efektywne	h	9:43	9:43	
Predkość eksploatacyjna	km/h	12,65	12,65	
Predkość komunikacyjna na linii	km/h	23,22	23,22	
Predkość komunikacyjna	km/h	23,22	23,22	
Ve/Vk	%	54,49	54,49	
Jastrzębie	L	225,6	225,6	
Wozokilometry wg gmin:	C	L	D	D%
Jastrzębie	225,6	225,6	0,0	0,0

Numer brygady	km	suma	B P B P B P B P B P B P C C C C												
			1	1	1	1	1	1	1	1	1	1	1	1	
KWK "Jas-Mos"	↘	↘	5:40	6:30	9:55	12:40	13:35	14:30	16:05	17:10	19:05	20:10	21:05	22:10	22:57
Os. Przyjaźni Marjuszki	0.700	0.700	5:42	6:32	9:57	12:42	13:37	14:32	16:07	17:12	19:07	20:12	21:07	22:12	22:59
Os. Przyjaźni Szkoła	0.400	1.100	5:43	6:33	9:58	12:43	13:38	14:33	16:08	17:13	19:08	20:13	21:08	22:13	23:00
Polomska Szpital	0.900	2.000	5:46	6:36	10:01	12:46	13:41	14:36	16:11	17:16	19:11	20:16	21:11	22:16	23:03
Dolne GS Sklep	0.600	2.600	5:47	6:37	10:02	12:47	13:42	14:37	16:12	17:17	19:12	20:17	21:12	22:17	23:04
Zdrojowa ZOZ	0.500	3.100	5:48	6:38	10:03	12:48	13:43	14:38	16:13	17:18	19:13	20:18	21:13	22:18	23:05
11 Listopada Szkoła	0.800	3.900	5:50	6:40	10:05	12:50	13:45	14:40	16:15	17:20	19:15	20:20	21:15	22:20	
Al. Piłsudskiego Pawilony	1.000	4.900	5:52	6:42	10:07	12:52	13:47	14:42	16:17	17:22	19:17	20:22	21:17	22:22	
Al. Piłsudskiego Os.Pionierów	0.400	5.300	5:54	6:44	10:09	12:54	13:49	14:44	16:19	17:24	19:19	20:24	21:19	22:24	
Al. Piłsudskiego UM	0.800	6.100	5:56	6:46	10:11	12:56	13:51	14:46	16:21	17:26	19:21	20:26	21:21	22:26	
Graniczna	0.800	6.900	5:58	6:48	10:13	12:58	13:53	14:48	16:23	17:28	19:23	20:28	21:23	22:28	
Graniczna Spół.Miesz.k.	0.500	7.400	5:59	6:49	10:14	12:59	13:54	14:49	16:24	17:29	19:24	20:29	21:24	22:29	
Podhabska Os. IV	0.800	8.200	6:01	6:51	10:16	13:01	13:56	14:51	16:26	17:31	19:26	20:31	21:26	22:31	
Arkki Bozka	0.700	8.900	6:03	6:53	10:18	13:03	13:58	14:53	16:28	17:33	19:28	20:33	21:28	22:33	

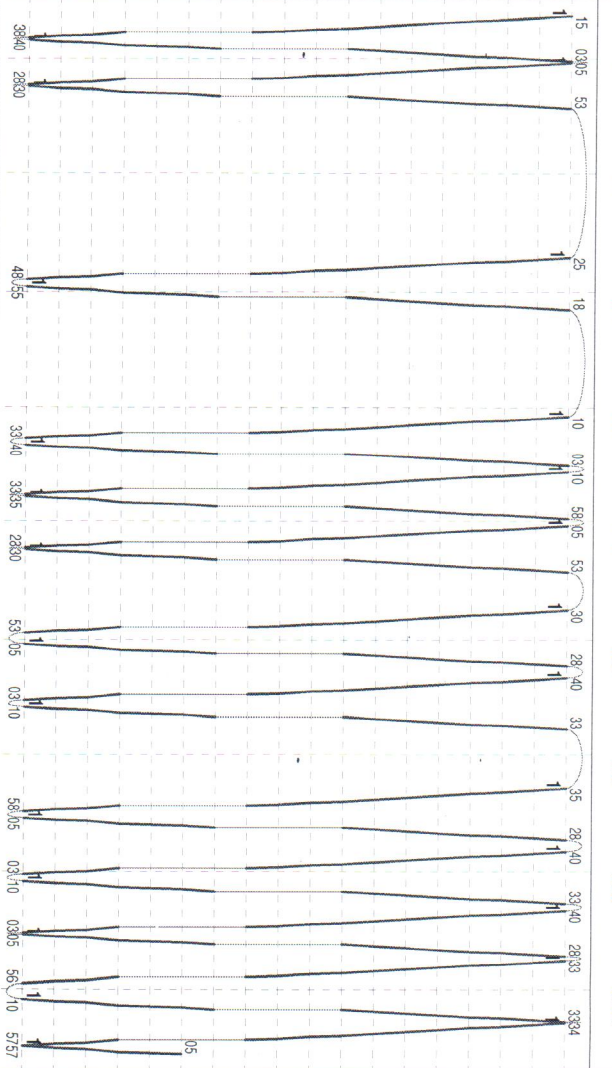


Numer brygady	km	suma	1	1	1	1	1	1	1	1	1	1	1	1	1	1	1	1	
Atki Bożka	↓	↓	5:15	6:05	9:25	12:10	13:10	14:05	15:30	16:40	18:35	19:40	20:40	21:33	22:34				
Podhajska Os. IV	0.700	0.700	5:17	6:07	9:27	12:12	13:12	14:07	15:32	16:42	18:37	19:42	20:42	21:35	22:36				
Graniczna Spół.Mieszk.	0.800	1.500	5:19	6:09	9:29	12:14	13:14	14:09	15:34	16:44	18:39	19:44	20:44	21:37	22:38				
Graniczna	0.500	2.000	5:20	6:10	9:30	12:15	13:15	14:10	15:35	16:45	18:40	19:45	20:45	21:38	22:39				
Al. Pilsudskiego UM	0.800	2.800	5:22	6:12	9:32	12:17	13:17	14:12	15:37	16:47	18:42	19:47	20:47	21:40	22:41				
Al. Pilsudskiego Os.Pionierów	0.800	3.600	5:24	6:14	9:34	12:19	13:19	14:14	15:39	16:49	18:44	19:49	20:49	21:42	22:43				
Al. Pilsudskiego Pawilony	0.400	4.000	5:26	6:16	9:36	12:21	13:21	14:16	15:41	16:51	18:46	19:51	20:51	21:44	22:45				
11 Listopada Szkoła	1.000	5.000	5:28	6:18	9:38	12:23	13:23	14:18	15:43	16:53	18:48	19:53	20:53	21:46	22:47				
Urząd Skarbowy	0.600	5.600	5:29	6:19	9:39	12:24	13:24	14:19	15:44	16:54	18:49	19:54	20:54	21:47	22:48				
Polomska Piekarnia	0.900	6.500	5:31	6:21	9:41	12:26	13:26	14:21	15:46	16:56	18:51	19:56	20:56	21:49	22:50				
Polomska Szpital	0.400	6.900	5:32	6:22	9:42	12:27	13:27	14:22	15:47	16:57	18:52	19:57	20:57	21:50	22:51				
Os. Przyjaźni Szkoła	0.900	7.800	5:35	6:25	9:45	12:30	13:30	14:25	15:50	17:00	18:55	20:00	21:00	21:53	22:54				
Os. Przyjaźni Moniuszki	0.400	8.200	5:36	6:26	9:46	12:31	13:31	14:26	15:51	17:01	18:56	20:01	21:01	21:54	22:55				
KWK "Jas-Mos"	0.700	8.900	5:38	6:28	9:48	12:33	13:33	14:28	15:53	17:03	18:58	20:03	21:03	21:56	22:57				

# 125 Rozkład świąteczny

	km	suma km	km	suma km	Zwykły	suma	Zwykły	suma	Czasy wyjątkowe
Arki Bożia	↘	↘	↘	↘	↘	↘	↘	↘	
Podhalaska Os. IV	0.7	0.7	0.7	8.9	2:00	2:00	2:00	23:00	
Graniczna SpółMiesz.	0.8	1.5	0.5	8.2	2:00	2:00	2:00	21:00	
Graniczna	0.8	2.0	0.8	7.4	2:00	4:00	1:00	19:00	
AI. Pilsudskiego UM	0.5	2.0	0.8	6.9	1:00	5:00	2:00	18:00	
AI. Pilsudskiego Os. Pionierów	0.8	2.8	0.8	6.1	2:00	7:00	2:00	16:00	
AI. Pilsudskiego Pawlony	0.8	3.6	0.4	5.3	2:00	9:00	2:00	14:00	
11 Listopada Szkoła	0.4	4.0	1.0	4.9	2:00	11:00	2:00	12:00	
Urząd Skarbowy	1.0	5.0			2:00	13:00			
Polomska Piekarnia	0.6	5.6			1:00	14:00			
Polomska Szpital	0.9	6.5			2:00	16:00			
11 Listopada Szkoła	0.4	6.9			1:00	17:00			
Zdrojowa ZOZ			0.8	3.9			2:00	10:00	
Dolne GS Sklep			0.5	3.1			1:00	8:00	
Polomska Szpital			0.6	2.6			1:00	7:00	
Os. Przyjaźń Szkoła			0.9	2.0			3:00	6:00	
Os. Przyjaźń Moniuszki	0.9	7.8	0.4	1.1	3:00	20:00	1:00	3:00	
KWK "Jas-Mos"	0.4	8.2	0.7	0.7	1:00	21:00	2:00	2:00	1:00 (23:18-23:20)
	0.7	8.9			2:00	23:00			

6 8 10 12 14 16 18 20 22



125 - Dane eksploatacyjne		1	razem	
Liczba kursów na linii		26	26	
Liczba kursów dojazdowych		0	0	
Wozokilometry na linii	km	225.6	225.6	
Wozokilometry dojazdowe	km	0.0	0.0	
Wozokilometry ogółem	km	225.6	225.6	
Wozogodziny ogółem	h.	17.50	17.50	
Wozogodziny postoju	h	8.07	8.07	
Wozogodziny dojazdowe	h	0.00	0.00	
Wozogodziny na linii	h	9.43	9.43	
Wozogodziny efektywne	h	9.43	9.43	
Prędkość eksploatacyjna	km/h	12.65	12.65	
Prędkość komunikacyjna na linii	km/h	23.22	23.22	
Prędkość komunikacyjna	km/h	23.22	23.22	
Ve/Vk	%	54.49	54.49	
Jastrzębie	L	225.6	225.6	
Wozokilometry wg gmin:	C	L	D	D%
Jastrzębie	225.6	225.6	0.0	0.0



Numer brygady	km	suma	1	1	1	1	1	1	1	1	1	1	1	1	1	1	1	1	1	
KWK "Jas-Mos"	↔	↔	5:40	6:30	9:55	12:40	13:35	14:30	16:05	17:10	19:05	20:10	21:05	22:10	22:57					
Os. Przyjaźni Moniuszki	0.700	0.700	5:42	6:32	9:57	12:42	13:37	14:32	16:07	17:12	19:07	20:12	21:07	22:12	22:59					
Os. Przyjaźni Szkoła	0.400	1.100	5:43	6:33	9:58	12:43	13:38	14:33	16:08	17:13	19:08	20:13	21:08	22:13	23:00					
Polomska Szpital	0.900	2.000	5:46	6:36	10:01	12:46	13:41	14:36	16:11	17:16	19:11	20:16	21:11	22:16	23:03					
Dolne GS Sklep	0.600	2.600	5:47	6:37	10:02	12:47	13:42	14:37	16:12	17:17	19:12	20:17	21:12	22:17	23:04					
Zdrojowa ZOZ	0.500	3.100	5:48	6:38	10:03	12:48	13:43	14:38	16:13	17:18	19:13	20:18	21:13	22:18	23:05					
11. Listopada Szkoła	0.800	3.900	5:50	6:40	10:05	12:50	13:45	14:40	16:15	17:20	19:15	20:20	21:15	22:20						
Al. Piłsudskiego Pawiony	1.000	4.900	5:52	6:42	10:07	12:52	13:47	14:42	16:17	17:22	19:17	20:22	21:17	22:22						
Al. Piłsudskiego Os. Pionierów	0.400	5.300	5:54	6:44	10:09	12:54	13:49	14:44	16:19	17:24	19:19	20:24	21:19	22:24						
Al. Piłsudskiego UM	0.800	6.100	5:56	6:46	10:11	12:56	13:51	14:46	16:21	17:26	19:21	20:26	21:21	22:26						
Graniczna	0.800	6.900	5:58	6:48	10:13	12:58	13:53	14:48	16:23	17:28	19:23	20:28	21:23	22:28						
Graniczna Społ.Mieszk.	0.500	7.400	5:59	6:49	10:14	12:59	13:54	14:49	16:24	17:29	19:24	20:29	21:24	22:29						
Podhalańska Os. IV	0.800	8.200	6:01	6:51	10:16	13:01	13:56	14:51	16:26	17:31	19:26	20:31	21:26	22:31						
Arkki Bożka	0.700	8.900	6:03	6:53	10:18	13:03	13:58	14:53	16:28	17:33	19:28	20:33	21:28	22:33						

